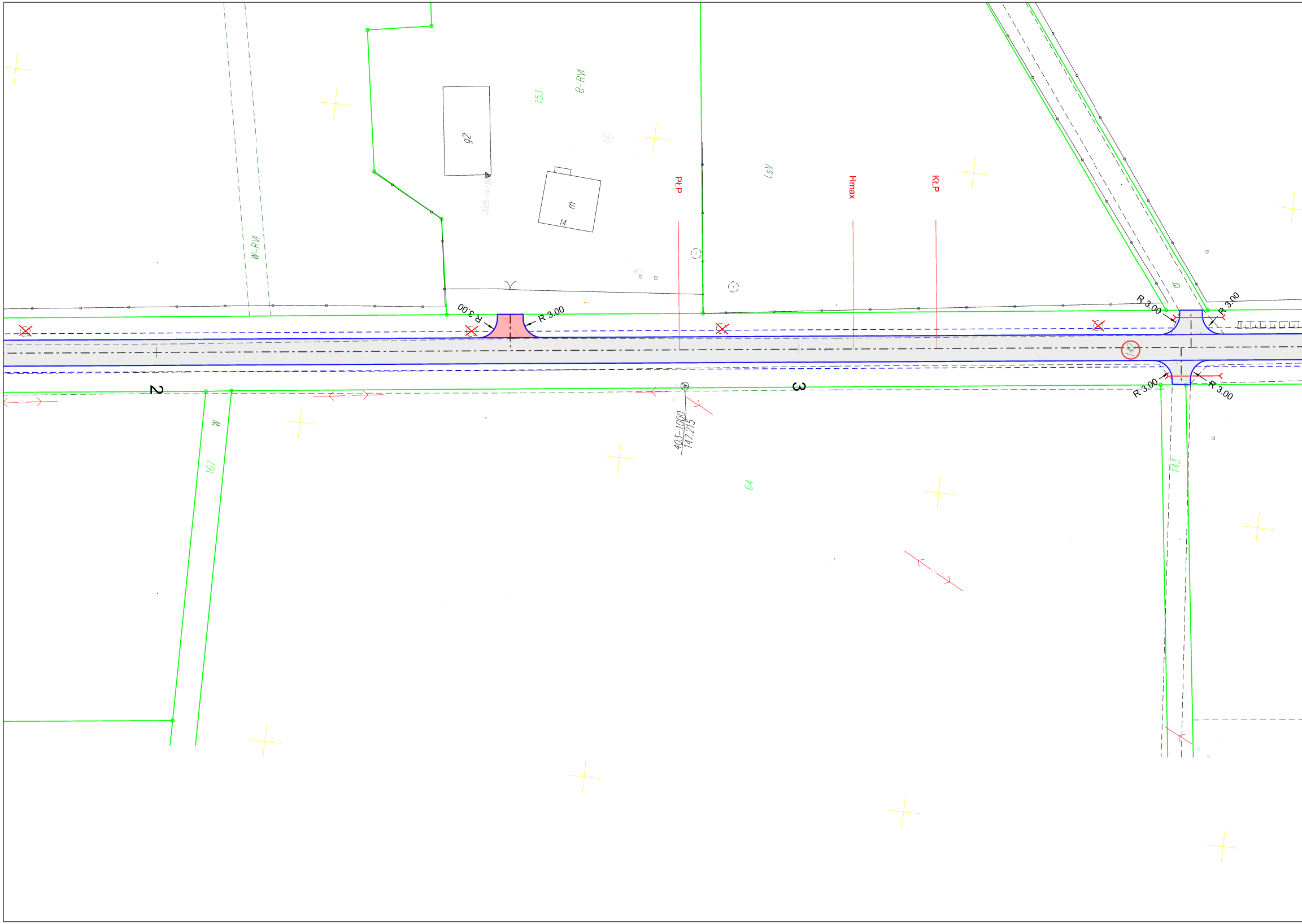
g2
m
14
153
B-RVI
W-RVI
PłP
LsV
Hmax
KłP
R 3.00
R 3.00
R 3.00
R 3.00
R 3.00
R 3.00
2
3
W
167
403-1000
147.215
64
142
143
dr

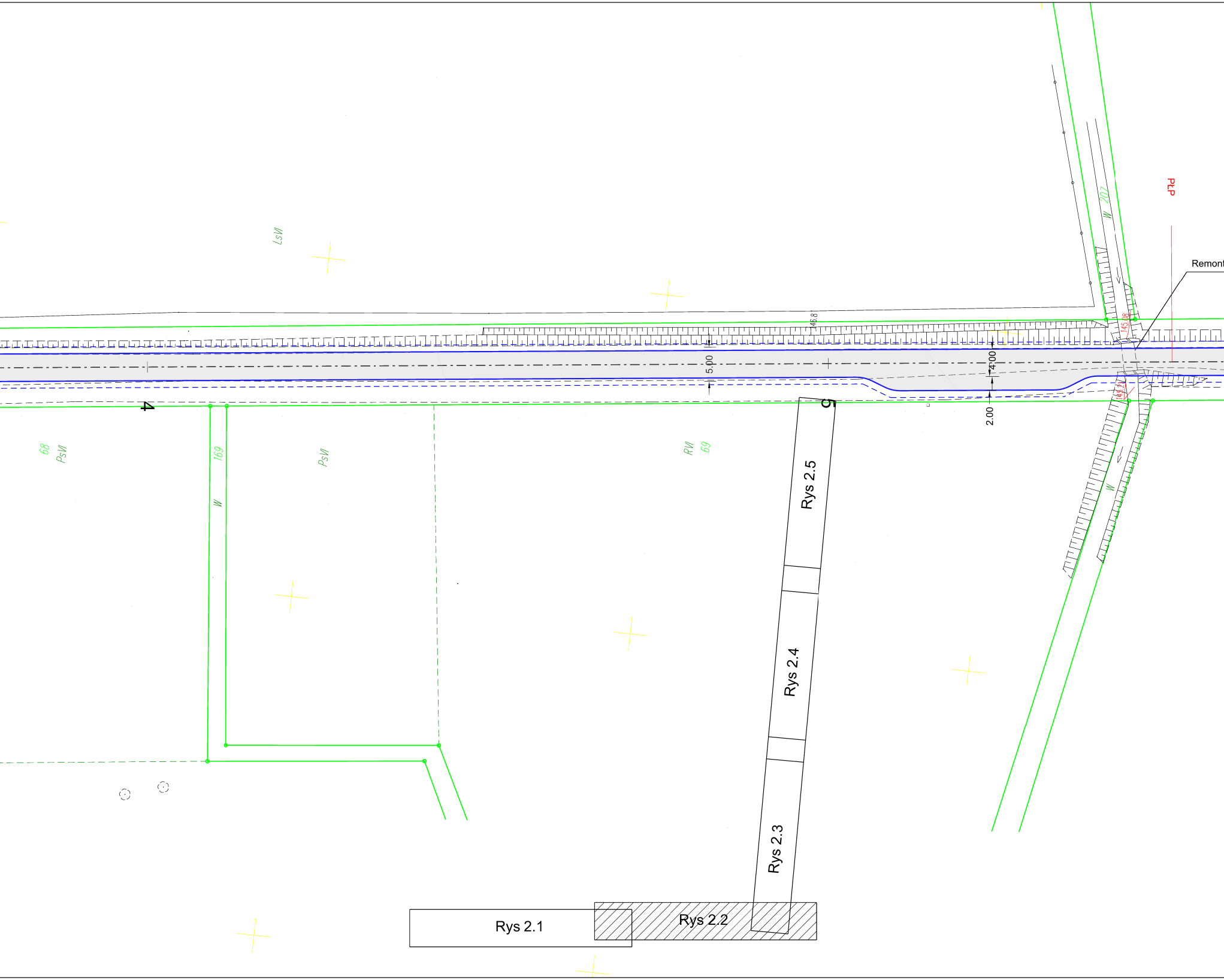
LsVI
PsVI
68
169
W
PsVI
RVI
69
W 207
PŁP
Remont
46.8
145.08
145.21
5.00
4.00
2.00
W
4
5
Rys 2.5
Rys 2.4
Rys 2.3
Rys 2.1
Rys 2.2

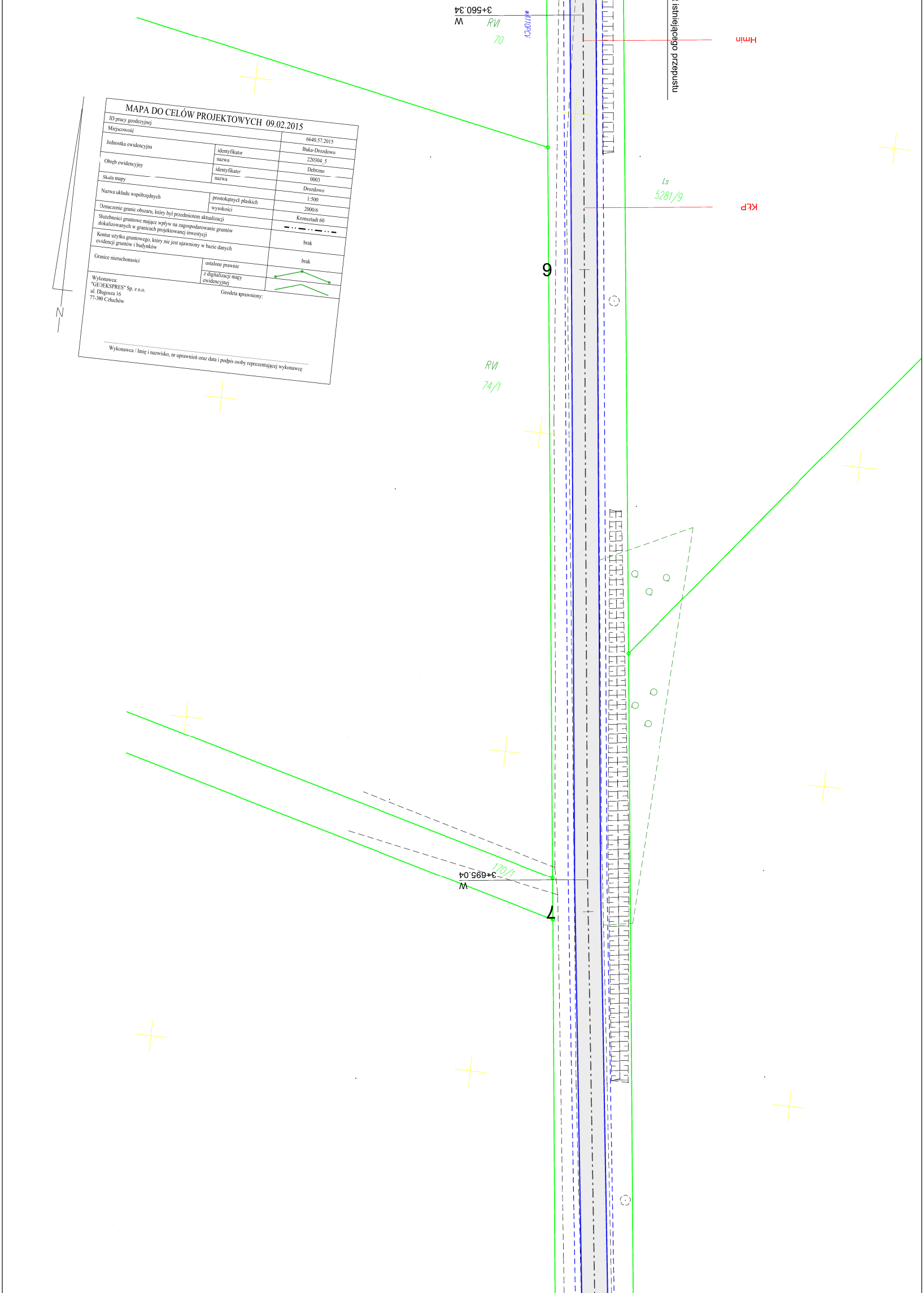
Hmin
KŁP
t istniejącego przepustu
Ls
5281/9
6
7
W
3+560.34
W
3+695.04
RVI
70
RVI
74/1
170/1
wA110PCV
N

MAPA DO CELÓW PROJEKTOWYCH 09.02.2015

ID pracy geodezyjnej		6640.57.2015
Miejscowość		Buka-Drozdowo
Jednostka ewidencyjna	identyfikator	220304_5
	nazwa	Debrzno
Obręb ewidencyjny	identyfikator	0003
	nazwa	Drozdowo
Skala mapy		1:500
Nazwa układu współrzędnych	prostokątnych płaskich	2000/6
	wysokości	Kronsztadt 60
Oznaczenie granic obszaru, który był przedmiotem aktualizacji		— · · — · · —
Służebności gruntowe mające wpływ na zagospodarowanie gruntów zlokalizowanych w granicach projektowanej inwestycji		brak
Kontur użytku gruntowego, który nie jest ujawniony w bazie danych ewidencji gruntów i budynków		brak
Granice nieruchomości	ustalone prawnie	
	z digitalizacji mapy ewidencyjnej	

Wykonawca:
"GEOEKSPRES" Sp. z o.o.
ul. Długosza 16
77-300 Człuchów

Geodeta uprawniony:

Wykonawca / Imię i nazwisko, nr uprawnień oraz data i podpis osoby reprezentującej wykonawcę

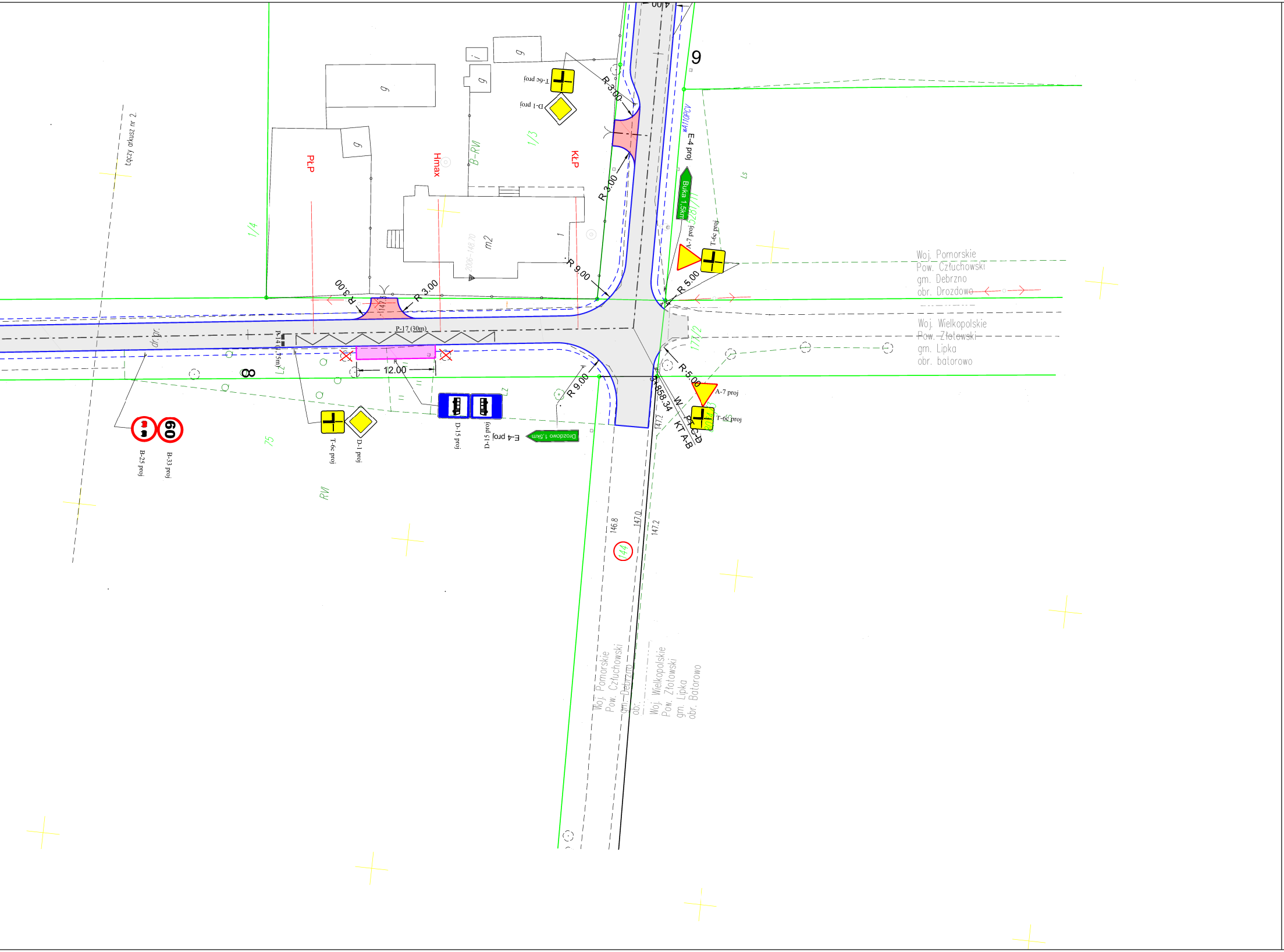
9
8
łączy arkusz nr 2.
PŁP
Hmax
KŁP
B-RVI
1/3
1/4
m2
R 3.00
R 3.00
R 3.00
R 3.00
R 9.00
R 9.00
R 5.00
R 5.00
T-6c proj
D-1 proj
E-4 proj
Buka 1,5km
A-7 proj
T-6c proj
Woj. Pomorskie
Pow. Człuchowski
gm. Debrzno
obr. Drozdowo
Woj. Wielkopolskie
Pow. Złotowski
gm. Lipka
obr. Batorowo
P-17 (30m)
P-14 (0,75m)
12.00
60
B-25 proj
B-33 proj
T-6c proj
D-1 proj
D-15 proj
D-15 proj
E-4 proj
Drozdowo 1,5km
A-7 proj
T-6c proj
KT A-B
RVI
75
146.8
147.0
147.2
144
Woj. Pomorskie
Pow. Człuchowski
gm. Debrzno
obr.
Woj. Wielkopolskie
Pow. Złotowski
gm. Lipka
obr. Batorowo

LEGENDA

⬜	Proj nawierzchnia z betonu asflatowego - (ciąg pieszo-jezdny, skrzyżowania, zjazdy indywidualne na pola)
🟥	Proj nawierzchnia z kostki bet. typu polbruk gr 8cm - kolor czerwony (zjazdy indywidualne na posesje)
🟪	Proj nawierzchnia z kostki bet. typu polbruk gr 8cm - kolor szary (chodnik)
———	Proj krawężnik bet. 100x30x15 - "wysoki"
- - - -	Proj krawężnik bet. 100x30x15 - "niski"
———	Proj opornik drogowy bet. 100x25x12
———	Proj obrzeże bet. 100x30x8
>——<	Proj remont przepustu na zjazdach indywidualnych
✕	Drzewo do wycinki
Di —○—	Proj kanalizacja deszczowa
⊜	Proj wpust deszczowy

Nazwa i adres obiektu budowlanego Przebudowa drogi gminnej nr 233081G na odcinku od m. Drozdowo do m. Buka wraz z infrastrukturą towarzyszącą na terenie gminy Debrzno			
Inwestor: Miasto i Gmina Debrzno			
Nazwa rysunku Projekt zagospodarowania terenu		Skala 1:500 Nr rys 2.2	
Branża	Imię i nazwisko	Uprawrienia	Podpis
Projektant br. drogowa	mgr inż. Daniel Folehr	Upr. bud. POM/0101/POOD/11	
9 kwietnia 2015			

Niniejszym oświadczam, że projekt budowlany opracowano metodą elektroniczną na bazie mapy sytuacyjno-wysokościowej, która jest zgodna z oryginałem przyjętym do zasobu Powiatowego Ośrodka Dokumentacji Geodezyjnej i Kartograficznej w Człuchowie KERG 6640.57.2015